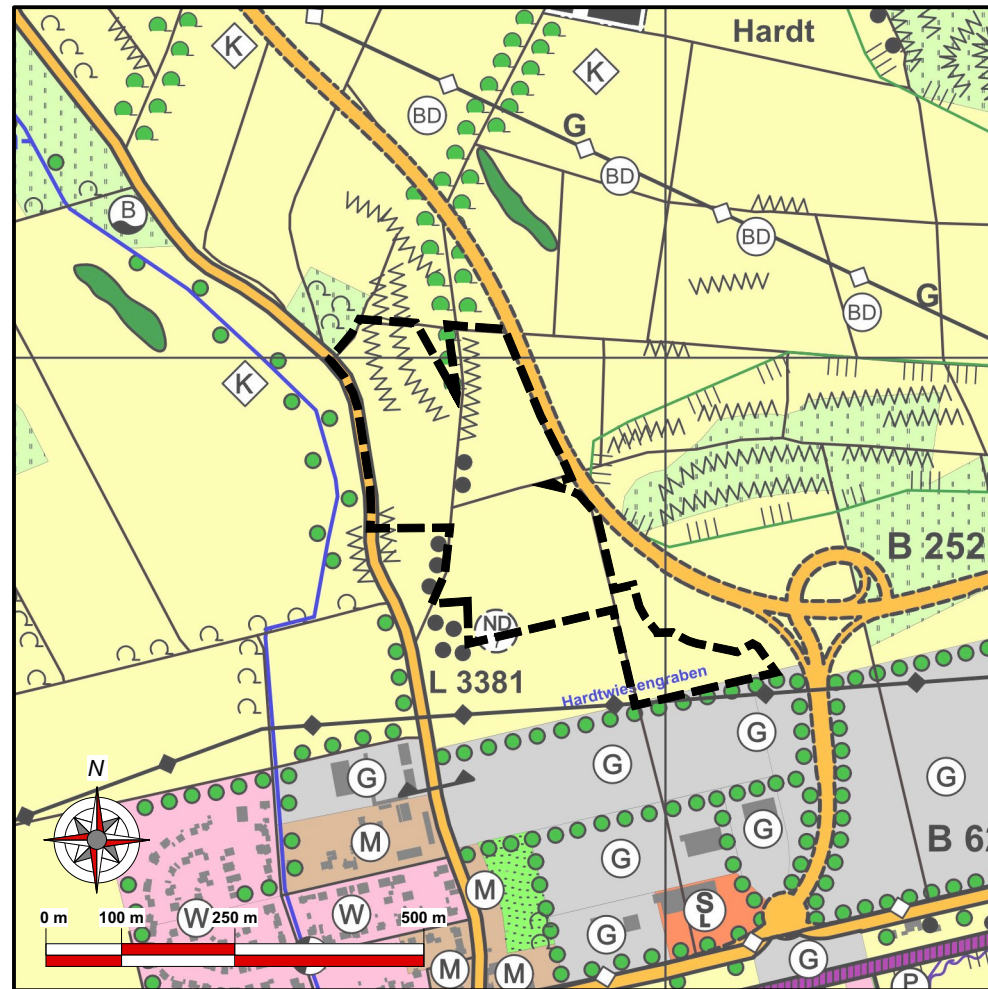
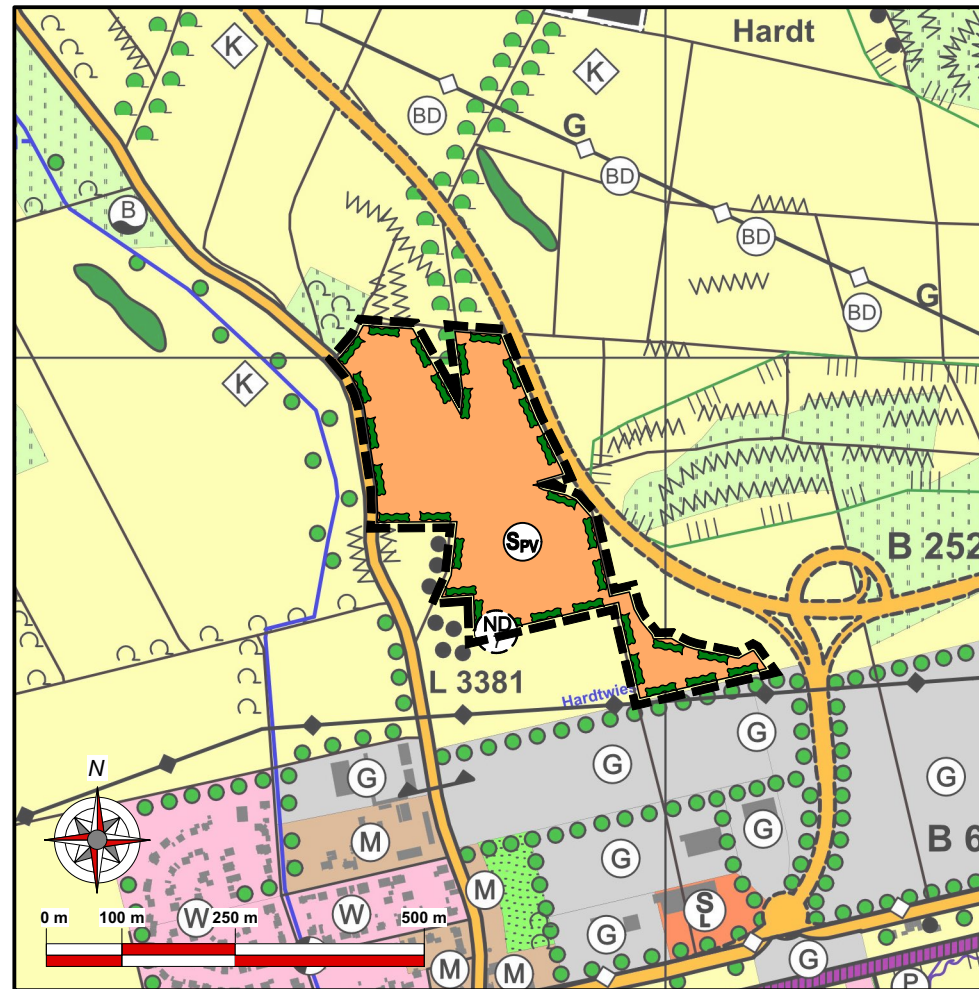


Flächennutzungsplan vor der Änderung



Flächennutzungsplan nach der Änderung



Verfahrensvermerke

- AUFSTELLUNGSBESCHLUSS**
Die Gemeindevertretung hat in ihrer Sitzung am 14.12.2022 gem. § 2 Abs. 1 BauGB die Aufstellung der Änderung des Flächennutzungsplans "Solarfeld Aufm Sand" beschlossen. Die ortsübliche Bekanntmachung des Aufstellungsbeschlusses erfolgte gem. Hauptsatzung am _____.
- FRÜHZEITIGE BETEILIGUNG DER ÖFFENTLICHKEIT**
Die frühzeitige Öffentlichkeitsbeteiligung gem. § 3 Abs. 1 BauGB erfolgte durch öffentliche Auslegung von Planentwurf, Begründung und Umweltprüfung vom _____ bis zum _____. Die ortsübliche Bekanntmachung gem. Hauptsatzung erfolgte am _____.
- FRÜHZEITIGE BEHÖRDENBETEILIGUNG**
Die Behörden und sonstigen Träger öffentlicher Belange wurden mit Schreiben vom _____ gem. § 4 Abs. 1 BauGB zur Abgabe einer Stellungnahme innerhalb der Frist vom _____ bis zum _____ aufgefordert.
- ÖFFENTLICHKEITSBETEILIGUNG**
Die Öffentlichkeitsbeteiligung gem. § 3 Abs. 2 BauGB erfolgte durch öffentliche Auslegung von Planentwurf, Begründung und Umweltprüfung vom _____ bis zum _____. Die ortsübliche Bekanntmachung gem. Hauptsatzung erfolgte am _____.
- BEHÖRDENBETEILIGUNG**
Die Behörden und sonstigen Träger öffentlicher Belange wurden mit Schreiben vom _____ gem. § 4 Abs. 2 BauGB zur Abgabe einer Stellungnahme innerhalb der Frist vom _____ bis zum _____ aufgefordert.
- FESTSTELLUNGSBESCHLUSS**
Die FNP-Änderung wurde am _____ in der vorliegenden Form von der Gemeindevertretung nach Abwägung der eingegangenen Anregungen beschlossen. Die Begründung inkl. Umweltbericht wurde gebilligt.

Gemeinde Lahntal, den _____

Bürgermeister (Unterschrift / Dienstsiegel)

7. GENEHMIGUNGSVERFÜGUNG

- AUSFERTIGUNGSVERMERK**
Hiermit wird bestätigt, dass der Inhalt der FNP-Änderung mit den hierzu gefassten Beschlüssen der Gemeindevertretung übereinstimmt.

Gemeinde Lahntal, den _____

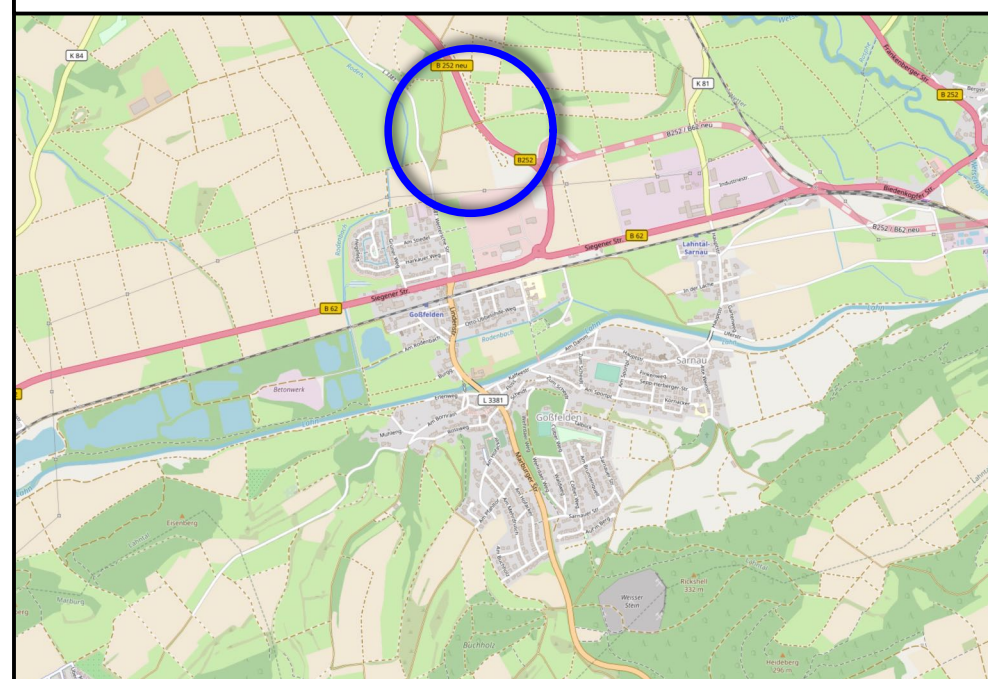
Bürgermeister (Unterschrift / Dienstsiegel)

- WIRKSAM WERDEN**
Gem. § 6 Abs. 5 BauGB wurde die Genehmigungsverfügung am _____ ortsüblich gem. Hauptsatzung bekanntgemacht. Damit wird diese FNP-Änderung rechtswirksam.

Gemeinde Lahntal, den _____

Bürgermeister (Unterschrift / Dienstsiegel)

Räumliche Lage des Plangebietes (OpenStreetMap - unmaßstäblich)



PLANZEICHEN

Art der baulichen Nutzung gem. § 5 (2) Nr. 1 BauGB

Sonderbaufläche - Photovoltaik

Flächen für die Landwirtschaft und für die Forstwirtschaft gem. § 5 (2) Nr. 9 BauGB

Flächen für die Landwirtschaft

Planungen, Nutzungsregelungen, Maßnahmen zum Schutz, zur Pflege und zur Entwicklung der Landschaft gem. § 5 (2) Nr. 10 BauGB

Bestand Naturdenkmal

Grünbestände und Landschaftsstrukturen

Bestand Planung
 Baumbestand Einzelbäume
 Anpflanzung von Einzelbäumen
 Streuobst
 Baum- Strauchgruppen

Sonstige Planzeichen
 Grenze des räumlichen Geltungsbereichs

Gemeinde Lahntal
Ortsteil Goßfelden



Flächennutzungsplanänderung
"Solarfeld Aufm Sand"

Teil C: Planteil - Vorentwurf gem. §§ 3 (1) und 4 (1) BauGB

Stand: 03/2024

Version: 24-001

bearb.: Hausmann

gez.: Schweinfest

gepr.: Hausmann

Groß & Hausmann
Umweltplanung und Städtebau



Maßstab 1 : 10.000

Bahnhofsweg 22
35096 Weimar (Lahn)
FON 06426/92076 * FAX 06426/92077
http://www.grosshausmann.de
info@grosshausmann.de

Hinweis: Dieser Plan enthält rechtlich geschützte Informationen