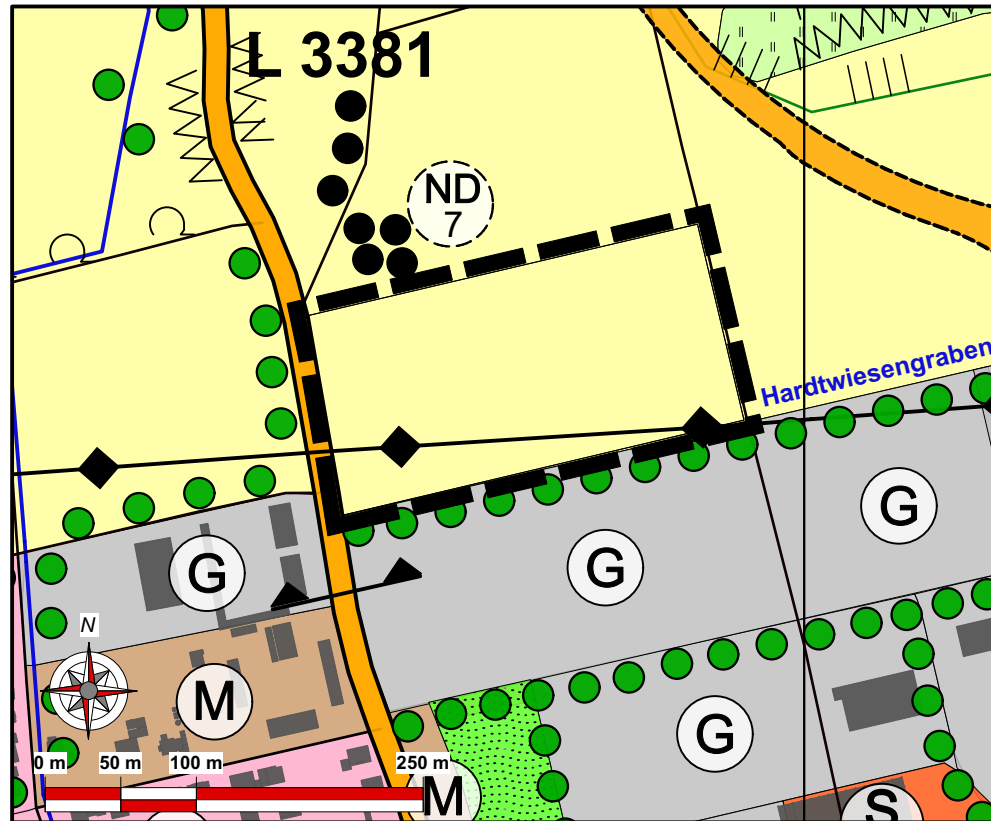
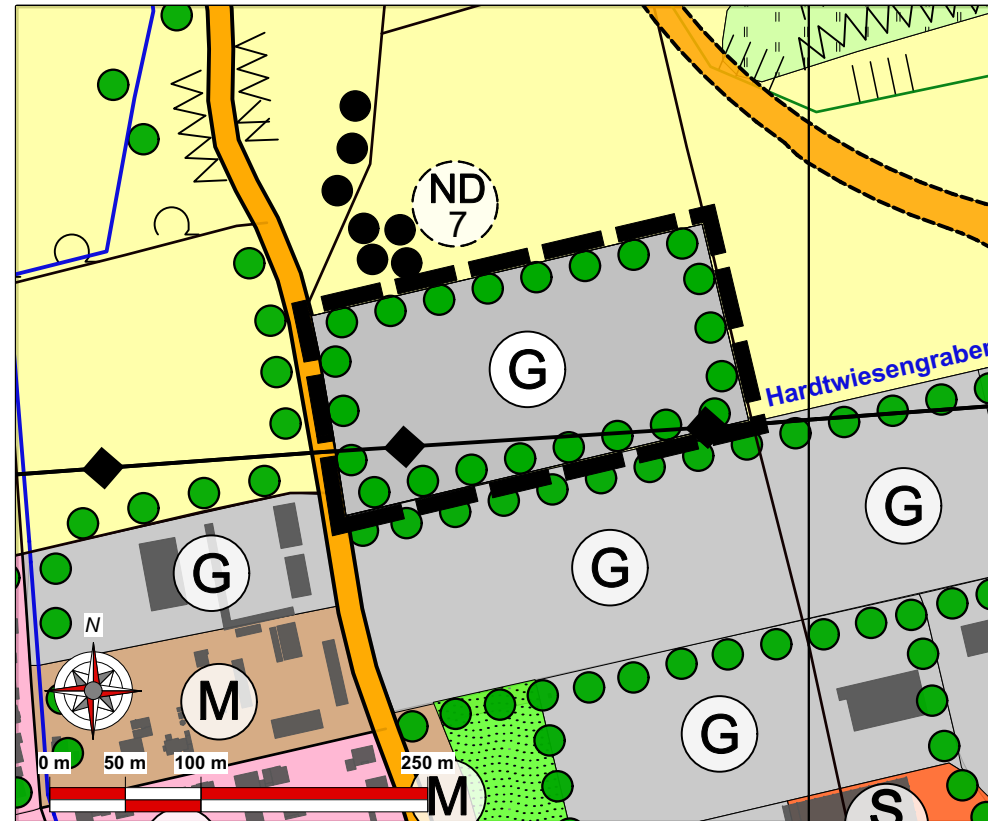




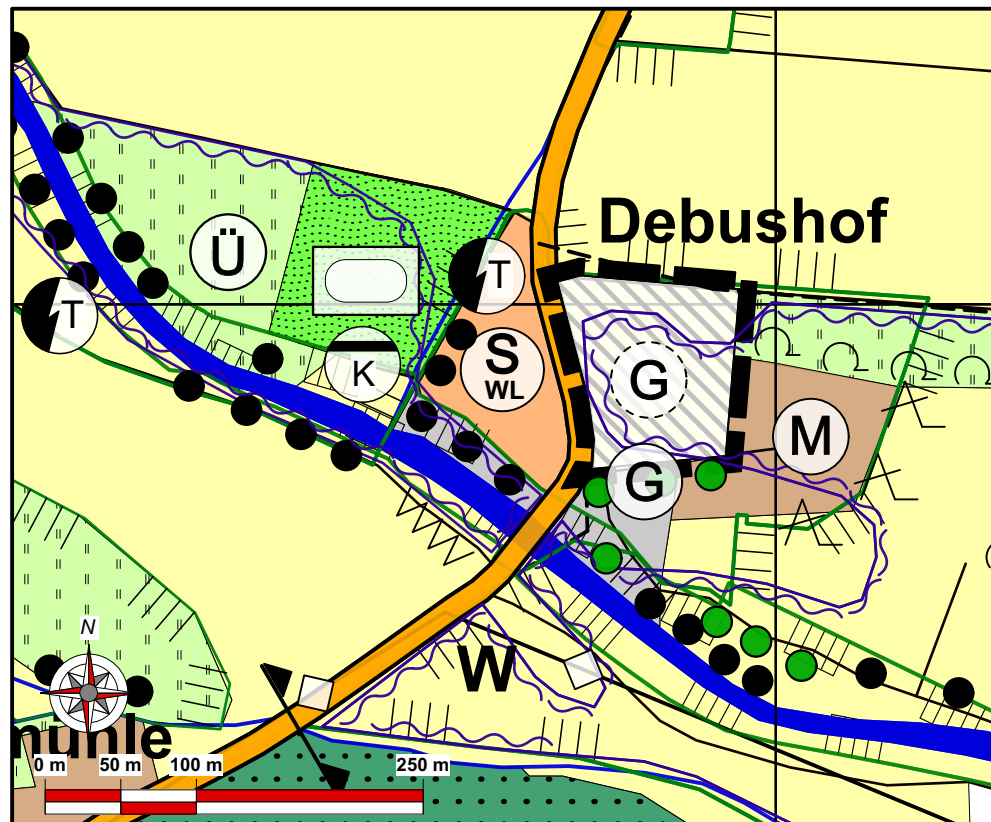
Teilgeltungsbereich 1 (Goßfelden)
Flächennutzungsplan vor der Änderung



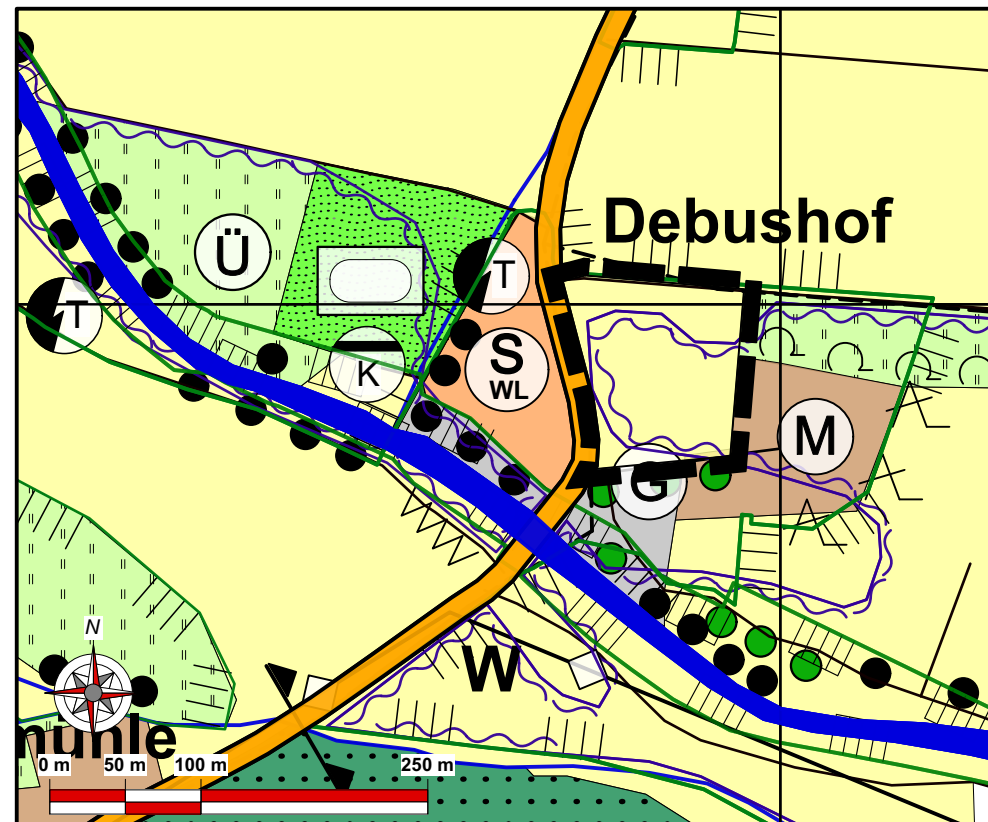
Teilgeltungsbereich 1 (Goßfelden)
Flächennutzungsplan nach der Änderung



Teilgeltungsbereich 2 (Caldern)
Flächennutzungsplan vor der Änderung



Teilgeltungsbereich 2 (Caldern)
Flächennutzungsplan nach der Änderung



PLANZEICHEN

Art der baulichen Nutzung
gem. § 5 (2) Nr. 1 BauGB

Gewerbliche Bauflächen

Flächen für Versorgungsanlagen
gem. § 5 (2) Nr. 4 BauGB

Hauptversorgungs- und
Hauptabwasserleitungen oberirdisch

Flächen für die Wasserwirtschaft, den
Hochwasserschutz und die Regelung
des Wasserabflusses gem. § 5 (2) Nr. 7 BauGB

Überschwemmungsgebiet

Flächen für die Landwirtschaft
gem. § 5 (2) Nr. 9 BauGB

Flächen für die Landwirtschaft

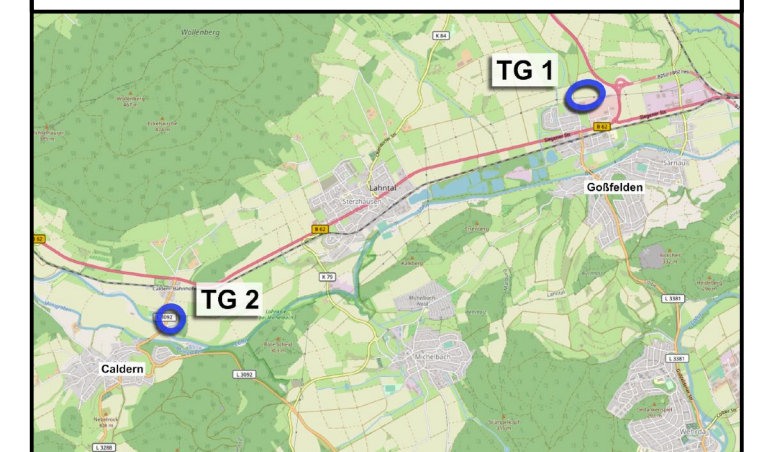
Grünbestände und Landschaftsstrukturen

Anpflanzung von Einzelbäumen

Sonstige Planzeichen

Grenzen der räumlichen
Teilgeltungsbereiche (TG1, TG2)

Lage der Teilgeltungsbereiche (OpenStreetMap - unmaßstäblich)



Gemeinde Lahntal
Ortsteile Goßfelden und Caldern



FNP-Änderung zum Bebauungsplan
"Gewerbegebiet Auf'm Sand"

Teil C: Planteil - Vorentwurf gem. §§ 3 (1) und 4 (1) BauGB

Stand: 05/2024

Version: 24-001

bearb.: Hausmann

gez.: Schweinfest

gepr.: Hausmann

Groß & Hausmann
Umweltplanung und Städtebau

Bahnhofsweg 22
35096 Weimar (Lahn)
FON 06426/92076 • FAX 06426/92077
http://www.grosshausmann.de
info@grosshausmann.de

Maßstab 1 : 5.000

Hinweis: Dieser Plan enthält rechtlich geschützte Informationen